Lielupė

Lielupė – didžiausia Žemgalos upė, kadaise buvusi antra pagal svarbą ir viena iš laivybai tinkamiausių Latvijos upių. Lielupė žemesnėse aukštupyse, kur statesni krantai ir juntami slenksčiai kai vandens lygis žemėsnis (apie 27 km ruožas nuo Bauskės iki Emburgos).
Lielupė prasideda Bauskėje, Nemunėlio ir Mūšos santakoje, ir įteka į Baltijos jūrą Rygos įlankoje, į rytus nuo Jūrmalos. Vandens tuštinas Lielupėje įvairus - nuo trumpų išvykų iki kelias dienas trunančių ekspedicijų.
Upė plati ir rami – tinka ir mažiau patyrusiems poilsiautojams. Pakeliui galima aplankyti Mažuotnę, Rundalę, Jelgavos pilį, šaukinius arklius, Janio Čakstės namą ir kitas lankytas vietas. Plaukti upe siūloma pavasarį, vasarą ir rudenį.
Plaukiojant Bauskės rajone, maršrutą galima pratęsti - į pradėti Mūšoje (6 km ruožas), o veliau plaukti Lielupe. Jelgavoje į maršrutą įtrauktos ir Driksos bei lecavos upės.

Bendras upės ilgis Latvijoje: 119 km
Bauskės apskrityje: 20 km
Jelgavos apskrityje: apie 50–55 km

UPĖS MARŠRUTAI

1. Bauskė – Mežuotnė (10 km)
4 val. lengvas
Klasikinis ir vaizdingiausias Lielupės maršrutas – nuo Bauskės iki Mežuotnės, su galimybe pailsėti Jumpravmužos parke arba lėgo muzikos ir meno centre „Ceplis"! Maršrutas nesudėtingas, silpna srovė, tinka pradedantiesiems ir šeimoms su vaikais, juo galima plaukti ištisus metus. Jį galima pratęsti arba sutrumpinti savo nuožiūra.

2. Mežuotnė - Stalgenė (18 km)
1 diena lengvas
Įlipate Bauskėje ir išlipate Jelgavos apskrityje!
Maršrutas nesudėtingas, silpna srovė, tinka pradedantiesiems ir šeimoms su vaikais. Maršrutu galima plaukti ištisus metus, jį galima pratęsti arba sutrumpinti savo nuožiūra. Pakeliui atsiveria vaizdinga Žemgalos lyguma.

Šventė
Misa
Lielupė
Daugava
Olaine
Jelgava
Jūrmala
Bauska
Iecava
Vircava
Platonė
Berže
Mežotne
Sausėja
Nemunėlis
Aiviekstė
Kokneses HE
Riga
Tukums
Ventspils
Liepāja
Saldus
Talsi
Kuldīga
Ventspils
Rīgas jūrmalos parkas
Ķemeri nacionālais parks
Slocenes pagasts
Ķemeru nacionālais parks
Lielupes parks
Mežotnes pagasts
Vecsvirlauka
Vecumnieku novads
Bauskas novads
Dobeles novads
Jelgavas novads
Ozolnieku novads
Ādažu novads
Mārupes novads
Ropažu novads
Ķekavas novads
Olaines pagasts
Ķīšezera pagasts
Ķīšezera dabas parks
Ķīšezera ezera krastu pļavas
Ķīšezera ezera dienvidrietumu krasts
Ķīšezera ezera ziemeļaustrumu krasts
Ķīšezera ezera ziemeļrietumu krasts
Ķīšezera ezera austrumu krasts
Ķīšezera ezera dienvidaustrumu krasts
Ķīšezera ezera dienvidu krasts
Ķīšezera ezera rietumu krasts
Ķīšezera ezera ziemeļu krasts
Ķīšezera ezera ziemeļrietumu krasts
Ķīšezera ezera dienvidrietumu krasts
Ķīšezera ezera dienvidu krasts
Ķīšezera ezera austrumu krasts
Ķīšezera ezera ziemeļaustrumu krasts
Ķīšezera ezera ziemeļu krasts
Ķīšezera ezera dienvidaustrumu krasts
Ķīšezera ezera dienvidrietumu krasts
Ķīšezera ezera austrumu krasts
Ķīšezera ezera ziemeļrietumu krasts
Ķīšezera ezera ziemeļu krasts
Ķīšezera ezera dienvidaustrumu krasts
Ķīšezera ezera dienvidrietumu krasts
Ķīšezera ezera austrumu krasts
Ķīšezera ezera ziemeļaustr

Vandens turizmo maršrutai Žiemgaloje ir Aukštaitijoje

1 : 100 000 / 1 : 200 000

Žiemgala ir Aukštaitija kviečia susipažinti su žinomais ir mažiau žinomais upių maršrutais, tinkamais ramiam poilsiui ir nuotykiams gamtoje. Čia rasite didelių ir mažų upių, kurios pavasarį tampa tikrais plaukiojimo valtimis perlais!
Žiemgaloje ir Séloje yra 56 baidarių maršrutai 12 skirtingų upių, o Aukštaitijoje – 28 maršrutai 12 upių. Maršrutai yra skirtingo sudėtingumo ir tinka patyrusiems plaukiotojams, šeimoms su vaikais ir visiems, kurie nori pasimėgauti vandens ir gamtos peizažais.
Maršrutai driekiasi svarbiausiomis upėmis – nuo galingosios Dauguvos, dar vadinamos Likimo upe, iki Lielupės – didžiausios Žiemgalos upės, ir per Latvijos kraštovaizdį vingiuojančios nenuspėjamos Iecavos.
Lietuvoje verta susipažinti su vaizdinga ir įvairiaipe Šventąja, taip pat Nevėžiu – Vidurio Lietuvos žemumos perlu su vaizdingu slėniu, kurio grožis vilioja visus plaukiojančius.
Ypatingas nuotykis – galimybė kirsti abejų šalių sieną, pavyzdžiui, Nemunėliu (Mėmele) nuo Biržų rajono iki Bauskės arba Mūša (Mūsa), kurioje galima suplanuoti maršrutus abiejose šalyse. Šie tarpvalstybiniai maršrutai suteikia ypatinga galimybę pažinti Latvijos ir Lietuvos gamtą.
Mažiau žinomos ir ramesnės upės, tokios kaip pasienyje esančios Susėja, Vircava, Platuonė, Švėtė ir Kriauna (Ličupe), taip pat Būka, Vyžuona, Jara ir Dysna, tekančios laukiniais kraštovaizdžiais, labiausiai tinkančias nuotykių ieškotojams!
Pasirinkite Žiemgalą ir Aukštaitiją kaip kitą plaukiojimo vietą ir mėgaukitės nepamirštamomis akimirkomis!

Žiemgalos:
12 upių, 56 maršrutai

Aukštaitijos:
12 upių, 28 maršrutai

SIMBOLIAI

- Maršruto ilgis
- Maršruto trukmė
- **C** Kanojos
- **K** Kajakai
- **S** Jūriniai kajakai
- **I** Pripučiamos valtis
- SUP lentos
- Pontono plaustas
- **M** Irklinės valtys
- **T** Katamaranai
- **U** Skaidrios valtys
- **P** Plaustas
- Išplaukimo vieta
- Išlipimo vieta
- Sustojimo vieta
- **2** Maršruto numeris

Upės ežerai

Išsamią informaciją apie lankytinas vietas, lankytinus objektus, paslaugas ir nakvynę rasite interneto svetainėje: **www.upesezerai.lt**

Mūša (Mūsa)

Bendras upės ilgis – 164 km, iš jų 6,6 km – pasienio upė. Upė teka per šiaurės Lietuvą, Joniškio, Pakruojo ir Pasvalio rajonus ir įteka į Latvją. Ji vingiuoja žemės ūkio kraštovaizdžiu, iš kurio atsiveria ramūs atviros gamtos peizažai ir laukų žavesys. Mūša (Mūsa) – viena iš Lielupės santakų, upė rami, jos krantai vietomis apaugę. Arčiau Bauskės upės krantai darosi statesni, atsiveria uolienos – dolomitiniai mergeliai ir dolomitas. Bauskės apskrityje upė teka nuo Grenctales iki Bauskės, kur susijungia su Nemunėliu ir susilieja į Lielupę. Kritimas Latvijoje – 5 m, vidutiniškai 0,25 m/km. Ruožas Latvijos teritorijoje ypač tinka ramiai mėgautis gamta, nes čia ya tiek vaizdingų kraštovaizdžių, tiek kvapą gniaužiančių, dinamiškų vandens ruožų.
Mūša prasideda Lietuvoje, netoli Saločių, ir teka per Latvją, sujungdama abiejų šalių vandens turizmo maršrutus. Daugiausia ji teka maždaug 15–30 km atstumu nuo Lietuvos ir Latvijos sienos. Plaukimo valtimis entuziastai taip pat gali planuoti maršrutus iš Lietuvos, kirsti sieną ir mėgautis dviejų šalių gamtos grožiu per vieną kelionę. Geriausi plaukiojimo sezonai: pavasaris, vasara, ankstyvas ruduo.

Upės ilgis: 157 km
Lietuvos teritorijoje: 139 km
Bendras upės ilgis Latvijoje: 24 km
Bauskės apskrityje: 24 km

UPĖS MARŠRUTAI

1. Raudonpamūšis – Pantakonlai (13 km)
1 diena – vidutinis
Šią upės atkarpą iškiria didingos, apie 350 milijonų metų amžiaus Devono dolomito atodangos, slėnyje stūksančios tarsi natūralios sienos. Upę įrėmina dirbami laukai, kuriantys vaizdingą agrarinį kraštovaizdį. Plaukdami vingiuota upe, sutiksite tokius įspūdingus objektus kaip siaurojo geležinkelio tiltą netoli Šviobiškio, suteikiantis maršrutui savito žavesio ir charakterio.

2. Saločiai, Lietuva – Bauskė, Latvija (30 km)
1-2 dienos – lengvas
Puikus būdas pratęsti maršrutą: pradėkite Lietuvoje ir užbaikite Bauskės apskrityje!
Maršrutas ypatingas tuo, kad prasideda Saločiuose, Lietuvoje ir veda į Latvją. Maršruto pradžioje galėsite pasigrėžti Lietuvos gamtos grožiu ir pasirinkti kelionei per sieną.
Maždaug už 10 km kirsite Latvijos ir Lietuvos sieną. Likusi kelio dalis iki Bauskės driekiasi per vaizdingus kraštovaizdžius su pievomis ir miškais, kur galima mėgautis ramybe. Jei norite sutrumpinti maršrutą arba nekirsti sienos, maršrutą galite pradėti Žluktenės dvare.

NUOMOS PASLAUGŲ TEIKĖJAI
1. Kipštų baidarės
+370 63873780 (1 maršrutas)
2. Baidarių nuoma Pasvalyje
+370 66386737 (1 maršrutas)
3. Panevėžyje „Ok"
+370 65133953 (1 maršrutas)
4. „Vandens kelias" Medsėjė
+371 20279033 (2 maršrutas)
5. Valčių nuoma „Brāļu laivas"
www.bralulaivas.lv (2 maršrutas)
6. „Ozolaivas", valčių nuoma Žiemgaloje ir Rygos apylinkėse
www.ozolaivas.lv (2 maršrutas)
7. Kaimo sodyba „Ciņļi"
+371 26778868 (2 maršrutas)
8. Valčių nuoma „Mazie Mežgaļi"
www.maziemezgali.lv (2 maršrutas)
9. Rundalės poilsio centro valčių nuoma
rundalesatputascentrs.lv (2 maršrutas)

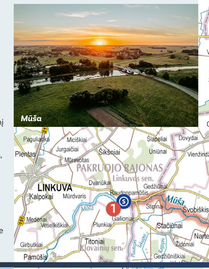

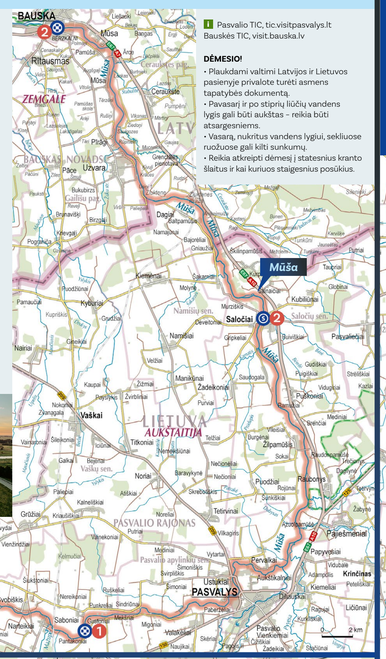

T Pasvalio TIC, tic.visitpasvalys.lt
Bauskės TIC, visit.bauska.lv

DĖMESIO!
• Plaukdami valtimi Latvijos ir Lietuvos pasienyje privalote turėti asmens tapatybės dokumentą.
• Pavasarį ir po stiprių liūčių vandens lygis gali būti aukštas – reikia būti atsargesniems.
• Vasarą, nukritus vandens lygiui, sekliuose ruožuose gali kilti sunkumų.
• Reikia atkreipti dėmesį į statesnius kranto šlaitus ir kai kuriuos staigesnius posūkius.

Nevėžis

Nevėžis teka per vidurio Lietuvą ir yra dešinysis Nemuno intakas. Jis išteka netoli Grybulių Anykščių rajone ir įteka į Nemuną ties Raudondvariu Kauno rajone, maždaug 199 km nuo žiočių. Vidutinis upės vagos plotis siekia 15–30 m, o gylis – 2–3 m, vilioja tyrinėtojus savo ramybe ir gamtos įvairove. Žemiau Naujamiesčio miestelio Panevėžio rajone upės vaga tampa vingiuota ir patenka į Krekenavos regioninį parką. Čia saugomas vaizdingas Nevėžio slėnis – kraštovaizdis, kuriame gausu pievų, pušynų ir senvagių. Plaukti baidarėmis rekomenduojama pavasarį – pirmoje vasaros pusėje arba vėlyvą rudenį, priklausomai nuo vandens lygio.

Lietuvos teritorijoje: 209 km
Anykščių rajonas: 24 km
Panevėžio miesto Rajonų: 15,3 km
Panevėžio apskrities: 84,7 km
Kėdainių ir Kauno rajonų

UPĖS MARŠRUTAI

1. Ekrano rezervuaras – kultūros ir poilsio parkas (3,5 km)
1 diena – lengvas
Puiki proga apžiūrėti Panevėžio miestą nuo upės. Maršrutas driekiasi per rytinę miesto dalį ir centrą. Šioje Nevėžio upės atkarpoje upė plati, krantuose įrengtos krantinės. Šiuo maršrutu galite plaukti naktį.

2. Smiltynė – Krekenava (~30 km)
2-3 dienos – lengvas (Vidutinis esant žemam upės vandens lygiui)
Leisktės į kelionę vaizdingu Nevėžio slėniu. Išbandykite save įveikdami vandens malūnų užtvankų liekanas. Didžioji maršruto dalis driekiasi per Krekenavos regioninį parką, kuriame saugomas vaizdingas Nevėžio slėnis. Nevėžis pasiryminti rama tėkme puikiai tinkančia šeimoms ir pradedantiesiems baidarininkams. Atsipalaiduokite, pailsėkite ir pasinerkite į gamtos grožį. Šiame nepamirštamame upės nuotykyje! Suteikia įlaipinimą tik naudojantis „Smiltynės sodyba" valčių nuoma.

3. Kalnelis – Krekenava (~20 km)
2-3 dienos – lengvas (Vidutinis esant žemam upės vandens lygiui)
Maršrutas veda per vaizdingą Krekenavos regioninį parką ir Nevėžio vidurupio kraštovaizdžio draustinį, garėsjantį labai vingiuojančiu Nevėžiu ir gyvybe knibždančiomis senvagėmis. Plaukiant upe vaizdai po lėta keičiasi – nuo pušynų iki besidriekiančių pievų. Šią kelionę praturtina gausybė gamtos ir kultūros paveldo objektų, todėl tai išties bus nepamirštama patirtis.

NUOMOS PASLAUGŲ TEIKĖJAI
1. Smiltynės sodyba
www.smiltynessodyba.lt (2 maršrutas)
2. Senamiesčio baidarės
www.senamiesciobaidares.lt (1 maršrutas)
3. Pilsių grupė Panevėžyje
+370 67448899 (3 maršrutas)
4. „Vandens kelias"
+370 67448899 (3 maršrutas)
5. Valčių nuoma „Panevėžyje Ok"
+370 65133953 (3 maršrutas)
6. Krekenavos vandens turizmas
+370 61238313 (3 maršrutas)
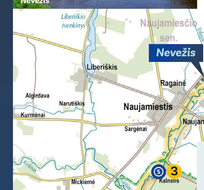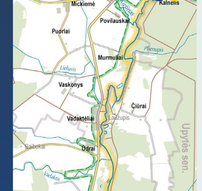
T Anykščių TIC, www.infoanyksciai.lt
Panevėžio TIC, panevezysnow.lt