



NOKĒR KADRU!

VIENAS DIENAS MARŠRUTĀ ATKLĀJ INTERESANTAS AINAVAS AIZKRAUKLES NOVADĀ, KURAS ĪPAŠI IZCELSIES TAVA CEĻOJUMA FOTO GALERIJĀ!



AUTOCEĻOTĀJIEM

CEĻŠ: A6 PĻAVIŅAS- KOKNESE- AIZKRAUKLE- SKRĪVERI

MARŠRUTA GARUMS: ~55 KM

LAIKS: VIENA DIENA

MARŠRUTU VAR SĀKT NO JEBKURAS VIETAS



Uzzini!



Ieraugi!



Sajūti!



Nofotografējies!



SKANSTUPĪTES ŪDENSKRITUMS

Draudzības parks, Gostiņi, Aizkraukles novads



Skanstupītes trīspakāpju ūdenskritumu veido Daugavas svītas dolomīti, tā aptuvenais augstums ir 1,5 m, bet platums 4 - 6 m.



Viens no retajiem, neappludinātajiem un vienmēr apskatāmajiem Daugavas pieteku ūdenskritumiem.



Blakus ūdenskritumam izveidota skatu terase ar atpūtas soliņiem, kur klausīties ūdens šalku melodijās.



Uz skatu platformas ar ūdenskritumu fonā



KRAUKĻU KLINTS

"Annas klints", Klintaines pagasts, Aizkraukles novads



2022.gada Latvijas ģeovieta, kas atrodas Daugavas krastā apmēram 8 km lejpus Pļaviņām.



Neappludinātā klints daļa aplūkojama gandrīz tikai no upes puses – vai nu braucot ar laivu, vai ziemā - no ledus.



Vertikālā krauja ir šodienas Latvijas ainavai neparasta un izcili ainaviska.



Pie dolomīta klintsakmens sienas no laivas



KOKNESES LUTERĀŅU BAZNĪCA

Blaumaņa iela 1, Koknese, Aizkraukles novads



Baznīca celta 1687.gadā krietnā attālumā no tā laika pilsētas robežas, lai karadarbības rezultātā tā neciestu.




Kā simbolisks tilts no pagātnes uz nākotni Daugavas pretējā krastā redzams Likteņdārza Saieta nams.



Baznīcas torņa lielais čuguna zvans vēsta par senās pilsētas gadsimtu stāstiem.



Pie lielformāta bībeles ar Daugavu fonā



KOKNESES VIDUSLAIKU PILSDRUPAS

Kokneses parks, Koknese, Aizkraukles novads



Astoņus gadu simtus pieredzējušie varenās pils mūri vēsta par kādreizējo senās Hanzas pilsētas varenību.



Daugavas un Pērses satekas vieta ir Latvijas ainavu dārgums, kas vilina katrā gadalaikā.




Moku kambaris kādreizējā pilī liek sajūst tās viduslaiku garu.






Pie kāda no pilsdrupu senajiem logiem



 Pie Pērses ūdenskrituma atveida

PĒRSES ŪDENSKRITUMA ATVEIDS

 Kokneses parks, Koknese, Aizkraukles novads




-  Pērses ūdenskrituma atveids atgādina par 1965.gadā appludināto, zudušo dārgumu – Pērses ūdenskritumu.
-  Senās muižas dīķī mutuļo strūklaka, kas atsauc atmiņā kādreiz augstāko Latvijas ūdenskritumu.
-  Pār dolomīta sienu krītošā ūdens šļakatas īpaši izceļas parka laternu gaismā.




 Pie lielā divriteņa

VIDES OBJEKTS – LIELAIS DIVRITENIS

 56.6071, 25.2602




-  Aizkraukle zināma kā vieta, kur gaisma Daugavā dzimst un tās pilsētvide vēl veidojas.
-  Pilsētā izvietotie lielformāta divriteņi apkārtējo vidi padara interesantu un veicina zaļo domāšanu.
-  Pie Bērzu un Jaunceltnes ielas krustojuma velosipēds ir apmēram četrus metrus augsts.




 Uz dižakmens

MEĻĶITĀRU MULDAKMENS

 56.6602, 25.2027




-  Dižakmens ar lielāko muldas veida iedobumu Latvijā, kura sānos iecirsti vairāki iedobumi.
-  Vēl 19.gs. iedobuma muldā sakrājis ūdens lietots ārstniecībā. Muldā ūdens krājas arī šodien.
-  Izcili ainavisks dižakmens ar kultūrvēsturisku un arheoloģisku nozīmi.



 Senbaznīcas vietā ar pilskalnu fonā

AIZKRAUKLES PILSKALNS

 56.6216, 25.1311




-  Augstākais pilskalns Daugavas labajā krastā, kura pakājē reiz bija priekšpilsēta ar senu baznīcu.
-  Pilskalns atrodas pie Ašķeres upes ietekas un paceļas aptuveni 40 m virs Daugavas līmeņa.
-  Viena no skaistākajām Likteņupes vidusdaļas ainavām, kas piesaista visos gadalaikos.



 Apskaujot ozolu

DIŽOZOLS "LIELAIS ANDREJS"

 56.6297, 25,0956

-  Dzejnieks Imants Ziedonis 1976.gadā uzgāja Sprūdu kalna virsotnē augošo ozolu, kas par godu Andreju Upīša simtgadei nodēvēts par "Lielo Andreju".
-  Dižozola apkārtmērs ir 6,15 metri.
-  Augstais un stāvais kāpiens pa takas kāpnēm gandarīs ar burvīgo skatu, kas paveras no ozola pakājes.

Ēdināšanas un naktsmītņu piedāvājumu atradīsi, noskenējot QR kodus



Informāciju sagatavoja:

Aizkraukles novada un Kokneses tūrisma informācijas centrs
1905.gada iela 7, Koknese
+371 29275412
turisms@aizkraukle.lv