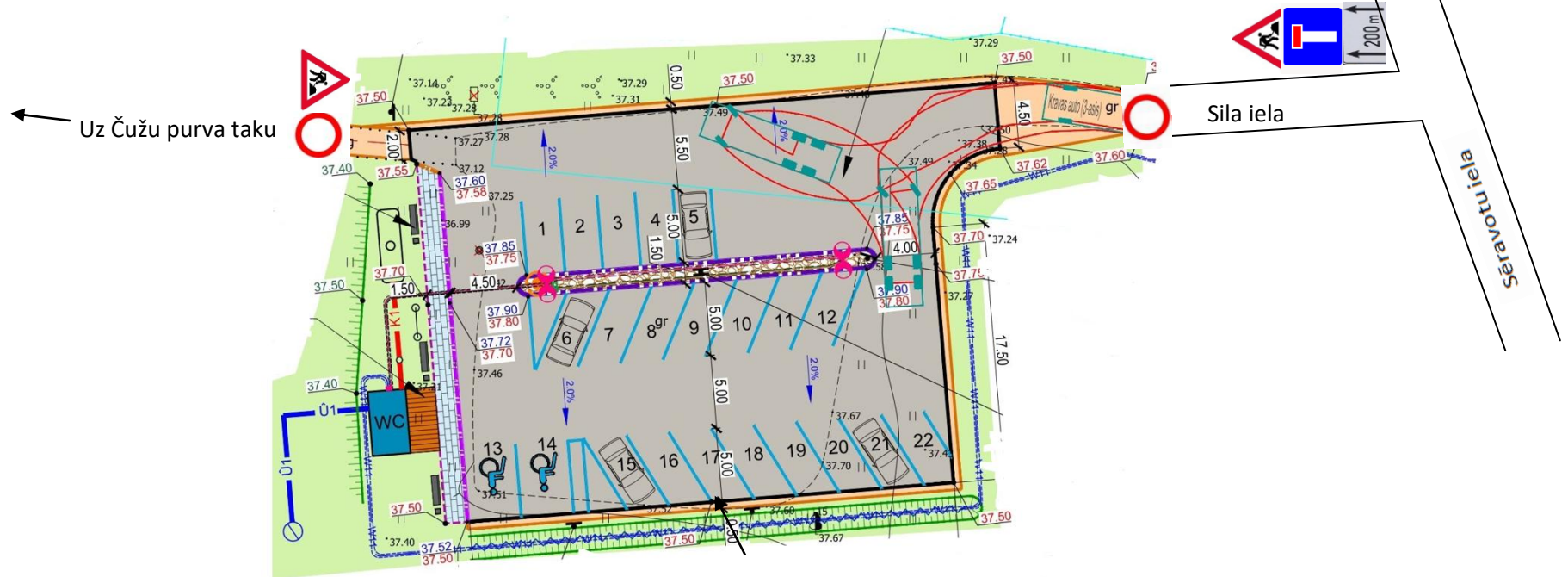






Satiksmes organizācijas shēma objektā:

ĪPAŠI AIZSARGĀJAMAS DABAS TERITORIJAS "ABAVAS SENLEJA" INFRASTRUKTŪRAS ATJAUNOŠANA UN IZBŪVE KANDAVĀ, TUKUMA NOVADĀ



Apzīmējumi:

	Ceļa zīme Nr.711 "Strupceļš"
	Ceļa zīme Nr.302 "Braukt aizliegts"
	Ceļa zīme Nr.118 "uz ceļa strādā"
	Ceļa zīme – Nr. 801 Attālums līdz objektam