

## APLIECINĀJUMA KARTE

(aizpilda trijos eksemplāros būves vai būves daļas  
vienkāršotai renovācijai vai vienkāršotai rekonstrukcijai)

Ieceres ierosinātājs (pilnvarotā persona)

***SIA "Kandavas komunālie pakalpojumi"***

(fiziskās personas vārds, uzvārds vai juridiskās personas nosaukums)

***Reg. Nr. 41203006844***

(fiziskās personas kods vai juridiskās personas reģistrācijas numurs)

***'Robežkalni", Kandavas pag., Kandavas novads, LV  
3120, tālr. 63126072***

(adrese, tālruņa numurs)

1. Objekts ***Valteru notekūdeņu attīrīšanas ietaises***

2. Būves vai telpu grupas kadastra apzīmējums ***90110010706***

3. Adrese ***Valteru iela 5b, Kandava, Kandavas novads, LV 3120***

(iela, pagasts, pasta indekss, stāvs)

4. Objekta īpašnieks \_\_\_\_\_

(fiziskās personas vārds, uzvārds, personas kods,

adrese, tālruņa numurs vai

***Kandavas novada dome, Reg. Nr. 90000050886***

juridiskās personas nosaukums, reģistrācijas numurs,

***Dārza iela 6, Kandava, Kandavas novads, LV 3120, tālr. 63182028***

adrese, tālruņa numurs)

5. Īpašuma tiesības apliecinājoši dokumenti

Zemes grāmatā

6. Paredzēto darbu veids – vienkāršota rekonstrukcija/**renovācija** (vajadzīgo pasvītrot)

7. Būves vai telpu grupas tehniskās inventarizācijas lieta Nr. \_\_\_\_\_, apsekošanas datums \_\_\_\_\_

8. Būves vai telpu grupas pašreizējais lietošanas veids

22230201


(atbilstoši būvju klasifikācijai CC)

9. Būves vai telpu grupas paredzētais lietošanas veids

22230201

(atbilstoši būvju klasifikācijai CC)

10. Atbildīgais projektētājs



Eve Skudra

(vārds, uzvārds)

**20 – 1459, derīgs līdz 2016. gada 29. jūnijam**

(sertifikāta numurs un derīguma termiņš)

11. Arhitekts\*

\_\_\_\_\_

(vārds, uzvārds)

\_\_\_\_\_

(sertifikāta numurs un derīguma termiņš)

12. Būvinženieris\*

\_\_\_\_\_

(vārds, uzvārds)

\_\_\_\_\_

(sertifikāta numurs un derīguma termiņš)

### 13. Projektētāja apliecinājums.

Būve (būves daļa) atbilst pašreizējam/paredzētajam lietošanas veidam (vajadzīgo pasvītrot).

Risinājumi atbilst būvniecību reglamentējošajiem normatīvajiem aktiem un vietējās pašvaldības saistošajiem noteikumiem.

Veicamās izmaiņas un pārbūves neskar kopīpašuma domājamās daļas un funkcionāli ar visas ēkas ekspluatāciju saistītās inženierkomunikācijas (inženiertīklu stāvvadus).

Risinājumi neskar ēkas nesošās konstrukcijas un neietekmēs tās noturību.

Atbildīgais projektētājs

Eve Skudra

(paraksts)

03.09.2014.

(datums)

Arhitekts\*

(paraksts)

(datums)

Būvinženieris\*

(paraksts)

(datums)

Piezīme.

\* Saskaņā ar Ministru kabineta 1997.gada 1.aprīļa noteikumu Nr.112 "Vispārīgie būvnoteikumi" 3.2.<sup>1</sup> nodaļas 40.<sup>6</sup> punktu papildus pieaicinātie būvniecības speciālisti.

Pielikumā:

Paskaidrojuma raksts uz 1 lapa

Dokumentu saraksts un lapu skaits

Nodošanas-pāņemšanas akts - 1 lpp  
ZG-1.lpp, zemes robežu plāns - 2 lpp.

Grafisko lapu saraksts un lapu skaits

1. NAI Ģenerālplāns ar teritorijas tehnoloģiskajiem cauruļvadiem
2. Tehnoloģiskā shēma

### 14. Ieceres ierosinātāja apliecinājums.

Apliecinu, ka pievienotie īpašuma apliecinājuma dokumenti (kopijas) ir autentiski, patiesi un pilnīgi, attiecībā uz objektu nav nekādu apgrūtinājumu, aizliegumu vai strīdu.

Aņņemos īstenot vienkāršotas renovācijas/rekonstrukcijas (vajadzīgo pasvītrot) ieceri atbilstoši izstrādātajai ieceres dokumentācijai.

Ieceres ierosinātājs

Egils Bariss

 03.09.2014

(paraksts un tā atšifrējums)

(datums)

15. Būvvaldes lēmums.

(aizpilda tikai būvvaldes eksemplārā)



AKCEPTĒTS Nr. 79-14

Kandavas novada Būvvaldes vadītājs

03.09.2014. J. Jermovs

16. Nosūtīts pamatots būvvaldes atteikums.

Vēstule Nr. \_\_\_\_\_

\_\_\_\_\_  
(datums)

Būvvaldes atbildīgā amatpersona \_\_\_\_\_

(amats, paraksts un tā atšifrējums)

(datums)

17. Apliecinājuma karte nosūtīta Valsts zemes dienestam (aizpilda vienkāršotai rekonstrukcijai).

\_\_\_\_\_gada \_\_\_\_\_.

Būvvaldes atbildīgā amatpersona \_\_\_\_\_

(amats, paraksts un tā atšifrējums)

(datums)

## PASKAIDROJUMA RAKSTS

Kandavas Valteru notekūdeņu attīrīšanas ietaišu Valteru ielā 5b, Kandavā (kad. Nr. 90110010706) renovācijas karte izstrādāta pamatojoties uz Kandavas novada domes un SIA „Kandavas komunālie pakalpojumi” ierosinājuma.

Dati notekūdeņu attīrīšanas ietaišu renovācijai iegūti objektu apsekojot dabā, saskaņā ar veiktajiem notekūdeņu plūsmas un piesārņojuma mērījumiem, kā arī datiem par potenciālo notekūdeņu apjoma palielināšanos.

Apliecinājuma karte izstrādāta ar mērķi, uzlabot vides un ekoloģisko stāvokli Kandavā, novērst nepatīkamās smakas pilsētā.

Galvenie pasākumi, ko paredzēts veikt vienkāršotas renovācijas ietvaros:

1. Bioloģiskā blokā paredzēts saglabāt esošās tilpnes, nepieciešamības gadījumā veicot bojāto tilpnes sienu remontu.
2. Notekūdeņu apstrādei uzstādīt jaunus mikserus un aerācijas sistēmas ar smalki dispersiem aeratoriem;
3. Uzstādīt jaunus ekonomiskākus gaisa padeves kompresorus;
4. Nodrošināt dūņu recirkulāciju, izmantojot iegremdējamus sūkņus;
5. Dūņu utilizācijai uzstādīt filtrpresi ar polimēra saimniecību;
6. Uzstādīt dūņu transportēšanas iekārtas padevei uz filtrpresi un pēc atūdeņošanas uz traktorpiekabi.

Kandavas Valteru notekūdeņu attīrīšanas ietaišu renovāciju paredzēts veikt pa kārtām, nepārtraucot procesa darbību.

Sastādīja



inženiere Eve Skudra

# NODOŠANAS - PIENĒMŠANAS AKTS

Kandavā

2010.gada 31.maijā

Pamatojoties uz Kandavas novada domes 2010.gada 27.maija sēdes protokola Nr. 5 21.pagr. Par Kandavas novada pašvaldībai piederošo pamatlīdzekļu, kas nodrošina ūdenssaimniecības pakalpojumu nodrošināšanu Kandavas novadā nodošanu kā līdzdalību radniecīgā kapitālsabiedrības SIA "Kandavas komunālie pakalpojumi" kapitālā.

Kandavas novada dome, ar vienoto reģistrācijas numuru 90000050886, juridisko adresi Dārza 6, Kandava, Kandavas novads, tās priekšsēdētāja Rolanda Bāreņa personā, kurš rīkojas saskaņā ar nolikumu nodod un SIA Kandavas komunālie pakalpojumi, ar vienoto reģistrācijas numuru 41203006844, juridisko adresi Dārza 6, Kandava, Kandavas novads, tās valdes locekles Antras Alksnes personā, kura rīkojas saskaņā ar statūtiem un Kandavas novada domes lēmumiem/rīkojumiem, pieņem ar ūdenssaimniecības pakalpojumu veikšanu saistītos pamatlīdzekļus:


Stāvoklis uz 31.05.2010

Kart.Nr.	Saņemš. datums	Invent. numurs	Nosaukums	Uzskaites vērtība	Nolietojums	Atlikusī vērtība
<b>Grāmatvedības kots (1214)</b>						
Kandava (0002)						
· 470	28.12.2001	90110010372	Zeme, Ķiršu iela 5 1.4853 ha	323.00	0.00	323.00
· 552	28.12.2001	90110010706	Zeme, Valteru iela 5B 2.9235 ha	2003.00	0.00	2003.00
· 551	28.12.2001	90110010705	Zeme, Kūrorta iela 5A 0.5566 ha	3875.00	0.00	3875.00
· 656	28.12.2001	90620100156	Zeme, Ūdenstornis Liepās 0.86 ha	160.00	0.00	160.00
· 657	28.12.2001	90620100157	Zeme, Attīrīšanas būves 0.96 ha	100.00	0.00	100.00
<b>IECIRKŅA UZSKAITĒ IR 5 OBJEKTI</b>				<b>6461.00</b>	<b>0.00</b>	<b>6461.00</b>
Matkules pagasts (0005)						
· 240	22.12.2000	90700030299	Zeme, Seski 3.47 ha	645.00	0.00	645.00
· 677	28.12.2001	90700030330	Zeme, Ūdenstornis 0.2 ha	40.00	0.00	40.00
<b>IECIRKŅA UZSKAITĒ IR 2 OBJEKTI</b>				<b>685.00</b>	<b>0.00</b>	<b>685.00</b>
<b>Grāmatvedības kots (1218)</b>						
Kandava (0002)						
1495	10.08.2007	1218008	Ūdens ņemšanas vieta Tīrgus laukumā	2301.00	316.47	1984.53
1537	17.12.2007	10372001	Inž.būve - Ūdenstornis Ķiršu 5, Kandava	36498.00	1664.31	34833.69
1538	17.12.2007	10372002	Inž.būve - Sūkņu māja Ķiršu 5, Kandava	18204.00	478.21	17725.79
1572	17.12.2007	10706001	Inž.būve - Attīrīšanas iekārtas Valteru 5b, Kart.	263070.00	31787.77	231282.23
1599	17.12.2007	10706002	Inž.būve - Sūkņu stacija Valteru 5b, Kandava	22064.00	2665.97	19398.03
1702	17.12.2007	10705001	Inž.būve - Attīrīšanas iekārtas Kūrorta 5a	63410.00	15324.18	48085.82
1800	25.04.2008	1218	Kanalizācijas trase Ķiršu ielā, Kandava	14394.60	1485.16	12909.44
1802	02.01.2008	156001	Inženierbūve - Ūdenstornis Liepās, Kandavas	8378.00	3909.64	4468.36
<b>IECIRKŅA UZSKAITĒ IR 8 OBJEKTI</b>				<b>428319.60</b>	<b>57631.71</b>	<b>370687.89</b>
Kandavas pagasts (0004)						
1696	17.12.2007	1218	Inž.būve - Ūdensvada tīkli Valdekos	67697.64	7616.09	60081.55
1697	17.12.2007	157001	Inž.būve - Attīrīšanas iekārtas, Liepas	294950.00	142559.07	152390.93
<b>IECIRKŅA UZSKAITĒ IR 2 OBJEKTI</b>				<b>362647.64</b>	<b>150175.16</b>	<b>212472.48</b>
Matkules pagasts (0005)						
1029	30.09.2004	1211294	Kanalizācijas tīkli Matkules pag.	99420.75	17813.55	81607.20
1030	30.09.2004	1211295	Ūdenstornis Matkules pag.	5158.91	1209.85	3949.06
1238	23.11.2005	1211	Ūdens apgādes tīkli Matkules pag.	11113.76	2355.48	8758.28
1540	17.12.2007	30299002	Inž.būve - nosēdbaseins Seski, Matkules pag.	8580.00	1727.82	6852.18
1541	17.12.2007	30117004	Inž.būve - nosēdbaseins Seski, Matkules pag.	944.00	190.24	753.76
1542	17.12.2007	30299003	Inž.būve - nosēdbaseins Seski, Matkules pag.	9352.00	1883.26	7468.74
<b>IECIRKŅA UZSKAITĒ IR 6 OBJEKTI</b>				<b>134569.42</b>	<b>25180.20</b>	<b>109389.22</b>

Vānes pagasts (0501)						
5501	30.12.2009	1218501	Aka "Centrs" (1971.g.)	0.00	0.00	0.00
5502	30.12.2009	1218502	Ūdenstornis (1982.g.)	0.00	0.00	0.00
5503	30.12.2009	1218503	Ūdenstornis (2000.g.)	0.00	0.00	0.00
5504	30.12.2009	1218504	Ūdens apgādes tīkli (1971.g.)	0.00	0.00	0.00
5505	30.12.2009	1218505	Kanalizācijas tīkli (1983.g.)	0.00	0.00	0.00
5506	30.12.2009	1218506	Sūkņu stacija ar sūkni BIOX 300/10A (1977.g.)	0.00	0.00	0.00
<b>IECIRKŅA UZSKAITĒ IR 6 OBJEKTI</b>				<b>0.00</b>	<b>0.00</b>	<b>0.00</b>
Zemītes pagasts (0011)						
1057	30.11.2004	1211237	Artēziskā aka sūkņētava (1987.g.), mehāniskā	771.84	680.74	91.10
<b>IECIRKŅA UZSKAITĒ IR 1 OBJEKTI</b>				<b>771.84</b>	<b>680.74</b>	<b>91.10</b>
Grāmatvedības konts (1220)						
Kandava (0002)						
1054	29.11.2004	1220243	Ūdens atdzelžošanas iekārta, Ķiršu iela	8539.67	8539.67	0.00
1123	28.01.2005	1220264	Ūdens dzidrināš.-atdzelžošanas iekārta, Abava	1775.90	1775.90	0.00
<b>IECIRKŅA UZSKAITĒ IR 2 OBJEKTI</b>				<b>10315.57</b>	<b>10315.57</b>	<b>0.00</b>
Cēres pagasts (0003)						
1009	21.04.2004	1220236	Ūdens atdzelžošanas iekārta	2072.00	2072.00	0.00
<b>IECIRKŅA UZSKAITĒ IR 1 OBJEKTS</b>				<b>2072.00</b>	<b>2072.00</b>	<b>0.00</b>
Kandavas pagasts (0004)						
1012	30.04.2004	1220238	Ūdens atdzelžošanas iekārta, Valdeķi	1700.18	1700.18	0.00
1034	05.10.2004	1220241	Ūdens dzidrināš.-attīrīšanas iekārta, Liepas	4106.00	4106.00	0.00
1364	03.04.2006	1220	Ūdens dzidrināš.-atdzelžošanas iekārta, Rožka	2112.91	1725.78	387.13
<b>IECIRKŅA UZSKAITĒ IR 4 OBJEKTI</b>				<b>7919.09</b>	<b>7531.96</b>	<b>387.13</b>
Matkules pagasts (0005)						
1020	30.04.2004	1220240	Ūdens atdzelžošanas iekārta	1988.00	1988.00	0.00
<b>IECIRKŅA UZSKAITĒ IR 1 OBJEKTS</b>				<b>1988.00</b>	<b>1988.00</b>	<b>0.00</b>
Vānes pagasts (0501)						
5507	30.12.2009	1220507	Notekūdeņu attīrīšanas iekārta (1983.g.)	0.00	0.00	0.00
<b>IECIRKŅA UZSKAITĒ IR 1 OBJEKTI</b>				<b>0.00</b>	<b>0.00</b>	<b>0.00</b>
Zemītes pagasts (0006)						
1013	30.04.2004	1220239	Ūdens atdzelžošanas iekārta, Grenči	1901.00	1901.00	0.00
1019	30.04.2004	1220241	Ūdens atdzelžošanas iekārta	2376.82	2376.82	0.00
<b>IECIRKŅA UZSKAITĒ IR 2 OBJEKTI</b>				<b>4277.82</b>	<b>4277.82</b>	<b>0.00</b>
				<b>960026.98</b>	<b>259853.16</b>	<b>700173.82</b>

Nodod:

Kandavas novada dome  
Dārza iela 6, Kandava  
Kandavas novads, LV-3120,  
Reģ.Nr. 90000050886



Rolands Bārenis

Pieņem:

SIA "Kandavas kōmunālie pakalpojumi"  
Dārza iela 6, Kandava  
Kandavas novads, LV-3120,  
Reģ.Nr. 41203006844



Antra Alksne

**TUKUMA RAJONA TIESAS ZEMESGRĀMATU NODAĻA**  
 Kandavas pilsētas zemesgrāmatas nodaļējums Nr. 100000417907  
 Kadastra numurs: 9011 001 0706  
 Adrese: Valteru iela 5B, Kandava, Kandavas nov.

<b>Ieraksta Nr.</b>	<b>I. daļa 1. iedaļa Nekustams īpašums, servitūti un reālnastas</b>	<b>Daja</b>	<b>Platība, lielums</b>
1.1.	Zemes gabals ar kadastra apzīmējumu 9011 001 0706.		2.9235 ha
1.2.	Uz zemes gabala atrodas divas (2) inženierbūves.		
1.3.	Inženierbūve - attīrīšanas iekārtas (kadastra apzīmējums 9011 001 0706 001).		
1.4.	Inženierbūve - sūkņu stacija (kadastra apzīmējums 9011 001 0706 002). Žurnāls Nr. 300002294545, lēmuma datums: 28.11.2007, tiesnesis Māriete Hazenfuse		
<b>Ieraksta Nr.</b>	<b>I. daļa 2. iedaļa No nekustama īpašuma atdalītie zemes gabali, servitūtu un reālnastu pārgrozījumi un dzēsumi</b>	<b>Daja</b>	<b>Platība, lielums</b>
Nav ierakstu			
<b>Ieraksta Nr.</b>	<b>II. daļa 1. iedaļa Īpašnieks, dzimšanas gads, vieta, personas/nodokļu maksātāja kods, tiesību pamats</b>	<b>Daja</b>	<b>Summa</b>
1.1.	Īpašnieks: Kandavas novada dome, nodokļu maksātāja kods 90000050886.	1	
1.2.	Pamats: 2007.gada 7. novembra nostiprinājuma lūgums, 2007.gada 29. oktobra Uzziņa Nr.3-11/496. Žurnāls Nr. 300002294545, lēmuma datums: 28.11.2007, tiesnesis Māriete Hazenfuse		
<b>Ieraksta Nr.</b>	<b>II. daļa 2. iedaļa Atzīmes par maksātnespēju, piedziņas vērsanu, aizliegumiem, pēcmantinieku iecelšanu un mantojuma līgumiem</b>	<b>Daja</b>	<b>Summa</b>
Nav ierakstu			
<b>Ieraksta Nr.</b>	<b>III. daļa 1. iedaļa Lietu tiesības, kas apgrūtina nekustamu īpašumu</b>	<b>Daja</b>	<b>Platība, lielums</b>
1.1.	Atzīme - aizsargjoslas teritorija gar elektrisko tīklu gaisvadu līniju ārpus pilsētām un ciemiem, kā arī pilsētu lauku teritorijās līdz 20 kilovoltiem.		0.1036 ha
1.2.	Atzīme - aizsargjoslas teritorija gar elektrisko tīklu gaisvadu līniju ārpus pilsētām un ciemiem, kā arī pilsētu lauku teritorijās līdz 20 kilovoltiem.		0.0694 ha
1.3.	Atzīme - Abavas senleja- dabas parka teritorija.		2.9235 ha
1.4.	Atzīme - Abavas ieleja - īpaši aizsargājama kultūrvēsturiska teritorija.		2.9235 ha
1.5.	Atzīme - ierīkotas ūdensnotekas aizsargjoslas teritorija.		2.9235 ha
1.6.	Pamats: 2007.gada 30. oktobra VZD Kadastra izziņa Nr.9B-1.3./3219. Žurnāls Nr. 300002294545, lēmuma datums: 28.11.2007, tiesnesis Māriete Hazenfuse		
<b>Ieraksta Nr.</b>	<b>III. daļa 2. iedaļa Pārgrozījumi 1. iedaļas ierakstos, ierakstu un pārgrozījumu dzēsumi</b>	<b>Daja</b>	<b>Platība, lielums</b>
Nav ierakstu			





LATVIJAS REPUBLIKA

T U K U M A R A J O N S

Kandavas pilsēta

VALTERU IELA 5B


Nekustamā īpašuma kadastra Nr. 9011 001 0706

# ZEMES ROBEŽU PLĀNS

Robežas noteiktas atbilstoši Kandavas novada domes 1999.gada 17.jūnija lēmumam Nr.6 ,29.& p.5 un Kandavas novada domes 2006.gada 30.marta lēmumam, protokols Nr.3 28.&

Plāns sastādīts pēc 2006.gada uzmērīšanas materiāliem mērogā 1:2000

Zemes kopplatība ir 2.9235 ha (29235 kv.m.)



VALSTS ZEMES DIENESTS  
ZIEMEĻKURZEMES REĢIONĀLĀ NODAĻA

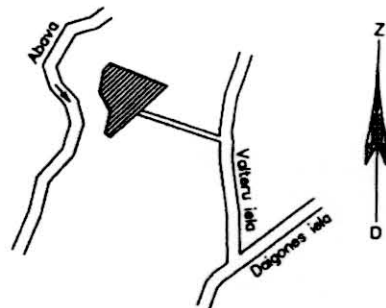
Kadastra pārvaldes  
Tukuma biroja vadītāja

G.Nagle

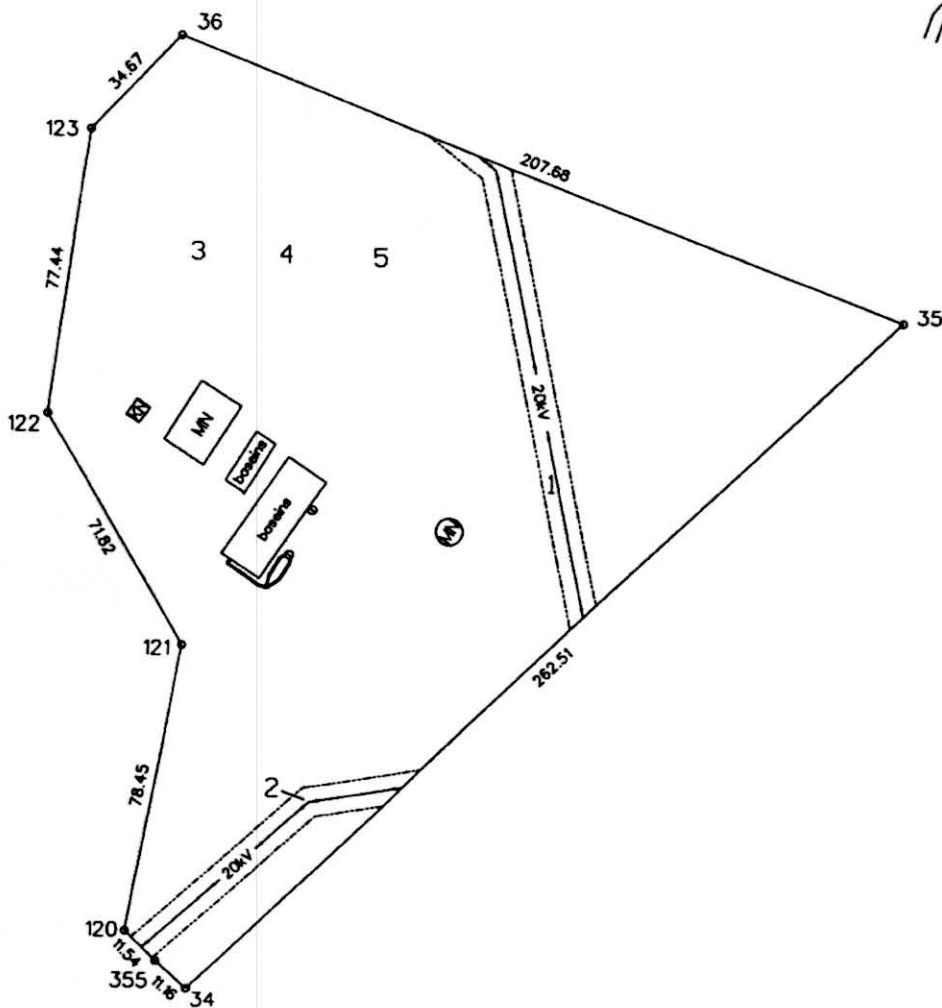
23.05.06.

Robežpunktu koordinātas LKS-92 (m) m=0.9996600		
Nr.	X	Y
120	322011.25	426512.24
121	322088.40	426526.30
122	322150.16	426489.69
123	322226.89	426499.96
36	322252.00	426523.85
35	322177.97	426717.81
34	321995.84	426528.89
355	322003.19	426520.49

ZEMES GABALA  
IZVIETOJUMS KVARTĀLĀ



Zemes gabala kopplatība ir 2.9235 ha (29235 m<sup>2</sup>)



NEKUSTAMĀ IPASUMA LIETOŠANAS TIESTĪBU APGRŪTINĀJUMI

- 02050601 - aizsargjosla gar elektrisko tīklu gaisvadu līniju ar nominālo spriegumu 20 kV 0.1036 ha
- 02050601 - aizsargjosla gar elektrisko tīklu gaisvadu līniju ar nominālo spriegumu 20 kV 0.0684 ha
- 030503 - atrodas Abavas senlejas dobes parkā 2.9235 ha
- 030204 - atrodas Abavas ielejā- īpaši aizsargājamā kultūrvēsturiskā teritorijā 2.9235 ha
- 060605 - senitārā aizsargjosla ap notekūdeņu attīrīšanas iekārtām 2.9235 ha



12.05.2006.

9



Mērogs 1:2000



**LATVIJAS VALSTS MĒRĒKIS**  
Licences Nr.145

Tukums, Pils iela 14; tāl. 3307415 www.latvijasmernieks.lv			
vadītāja		K. Prižoka	20.04.06.
uzmērīja		J. Angēns	29.03.06.

kadastra nr.	9011	001	0706
--------------	------	-----	------

1954-1955

1954-1955  
1955-1956  
1956-1957  
1957-1958  
1958-1959  
1959-1960  
1960-1961  
1961-1962  
1962-1963  
1963-1964  
1964-1965  
1965-1966  
1966-1967  
1967-1968  
1968-1969  
1969-1970  
1970-1971  
1971-1972  
1972-1973  
1973-1974  
1974-1975  
1975-1976  
1976-1977  
1977-1978  
1978-1979  
1979-1980  
1980-1981  
1981-1982  
1982-1983  
1983-1984  
1984-1985  
1985-1986  
1986-1987  
1987-1988  
1988-1989  
1989-1990  
1990-1991  
1991-1992  
1992-1993  
1993-1994  
1994-1995  
1995-1996  
1996-1997  
1997-1998  
1998-1999  
1999-2000  
2000-2001  
2001-2002  
2002-2003  
2003-2004  
2004-2005  
2005-2006  
2006-2007  
2007-2008  
2008-2009  
2009-2010  
2010-2011  
2011-2012  
2012-2013  
2013-2014  
2014-2015  
2015-2016  
2016-2017  
2017-2018  
2018-2019  
2019-2020  
2020-2021  
2021-2022  
2022-2023  
2023-2024  
2024-2025



1954-1955  
1955-1956  
1956-1957  
1957-1958  
1958-1959  
1959-1960  
1960-1961  
1961-1962  
1962-1963  
1963-1964  
1964-1965  
1965-1966  
1966-1967  
1967-1968  
1968-1969  
1969-1970  
1970-1971  
1971-1972  
1972-1973  
1973-1974  
1974-1975  
1975-1976  
1976-1977  
1977-1978  
1978-1979  
1979-1980  
1980-1981  
1981-1982  
1982-1983  
1983-1984  
1984-1985  
1985-1986  
1986-1987  
1987-1988  
1988-1989  
1989-1990  
1990-1991  
1991-1992  
1992-1993  
1993-1994  
1994-1995  
1995-1996  
1996-1997  
1997-1998  
1998-1999  
1999-2000  
2000-2001  
2001-2002  
2002-2003  
2003-2004  
2004-2005  
2005-2006  
2006-2007  
2007-2008  
2008-2009  
2009-2010  
2010-2011  
2011-2012  
2012-2013  
2013-2014  
2014-2015  
2015-2016  
2016-2017  
2017-2018  
2018-2019  
2019-2020  
2020-2021  
2021-2022  
2022-2023  
2023-2024  
2024-2025

1954-1955

1954-1955	1955-1956	1956-1957	1957-1958	1958-1959	1959-1960	1960-1961	1961-1962	1962-1963	1963-1964	1964-1965	1965-1966	1966-1967	1967-1968	1968-1969	1969-1970	1970-1971	1971-1972	1972-1973	1973-1974	1974-1975	1975-1976	1976-1977	1977-1978	1978-1979	1979-1980	1980-1981	1981-1982	1982-1983	1983-1984	1984-1985	1985-1986	1986-1987	1987-1988	1988-1989	1989-1990	1990-1991	1991-1992	1992-1993	1993-1994	1994-1995	1995-1996	1996-1997	1997-1998	1998-1999	1999-2000	2000-2001	2001-2002	2002-2003	2003-2004	2004-2005	2005-2006	2006-2007	2007-2008	2008-2009	2009-2010	2010-2011	2011-2012	2012-2013	2013-2014	2014-2015	2015-2016	2016-2017	2017-2018	2018-2019	2019-2020	2020-2021	2021-2022	2022-2023	2023-2024	2024-2025
-----------	-----------	-----------	-----------	-----------	-----------	-----------	-----------	-----------	-----------	-----------	-----------	-----------	-----------	-----------	-----------	-----------	-----------	-----------	-----------	-----------	-----------	-----------	-----------	-----------	-----------	-----------	-----------	-----------	-----------	-----------	-----------	-----------	-----------	-----------	-----------	-----------	-----------	-----------	-----------	-----------	-----------	-----------	-----------	-----------	-----------	-----------	-----------	-----------	-----------	-----------	-----------	-----------	-----------	-----------	-----------	-----------	-----------	-----------	-----------	-----------	-----------	-----------	-----------	-----------	-----------	-----------	-----------	-----------	-----------	-----------